



Defensa

Secretaría de la Defensa Nacional

Subjefatura Operativa del Estado
Mayor Conjunto de la Defensa
Nacional

Plan DN-III-E Huracán "Erick" Oaxaca y Guerrero.

20 de junio 2025



2025
Año de
La Mujer
Indígena

Índice

A. Seguimiento del desarrollo del meteoro.

B. Fase de Prevención.

- a. Alertamiento.
- b. Juntas de trabajo con autoridades de los tres órdenes de Gobierno.
- c. Despliegue de tropas.
- d. Reconocimientos de ruta, área y actividades de perifoneo.
- e. Traslado de despensas y agua.
- f. Preparación de la F.A.C.D.
- g. Despliegue de la G.N.

C. Fase de auxilio huracán “Erick”.

- a. Evaluación de daños.
- b. Búsqueda y rescate de personas.
- c. Evacuación de personas a los albergues.

D. Fase de Recuperación.

- a. Retiro de escombros, arboles y desazolve.
- b. Reapertura de las vías de comunicación.
- c. Entrega de despensas.
- d. Establecimiento de células de intendencia.

E. Albergues establecidos.

Habilitados en Oaxaca y Guerrero.

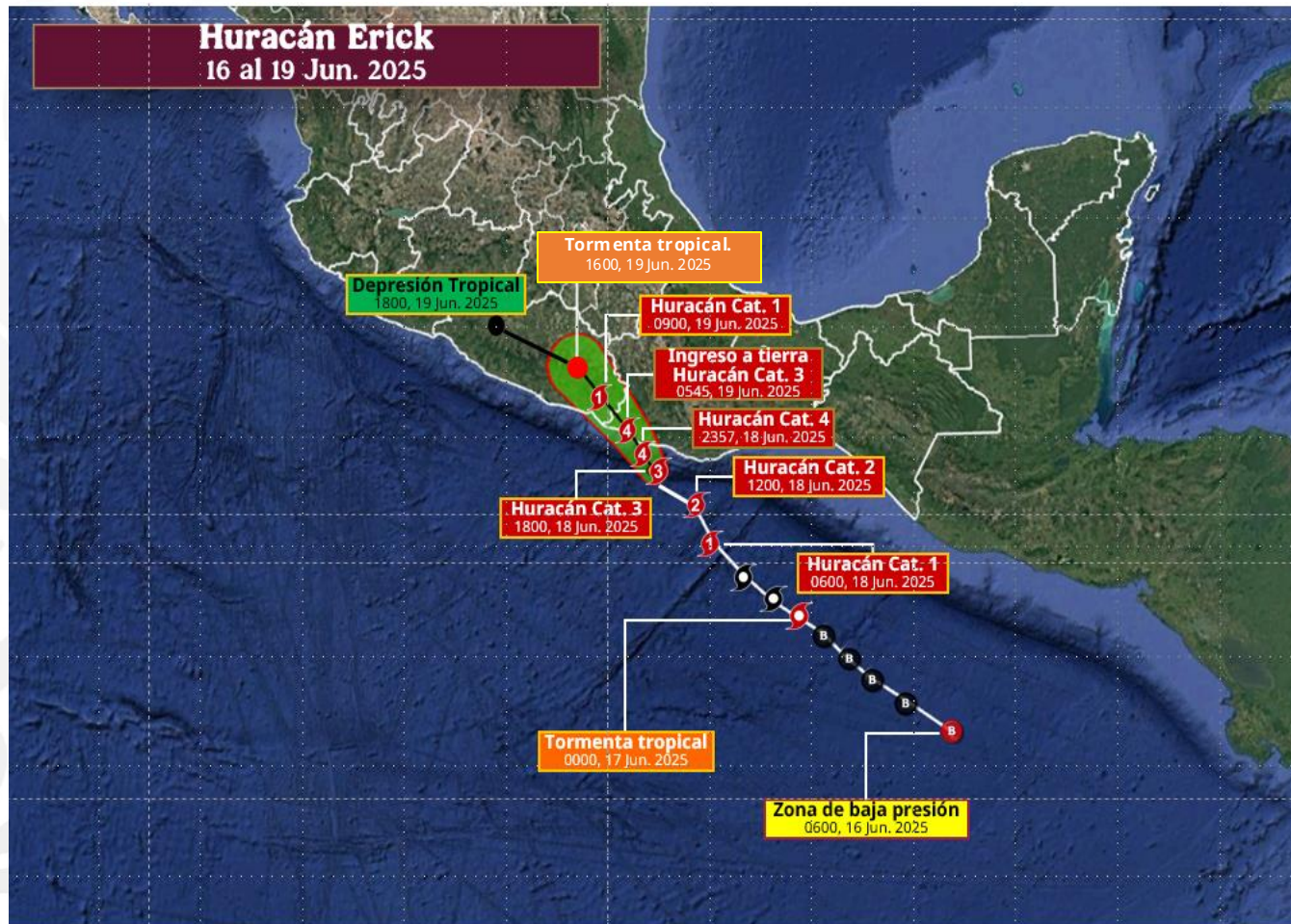
Huracán "Erick" en el Océano Pacífico



Defensa
Secretaría de la Defensa Nacional

Subjefatura Operativa del
Estado Mayor Conjunto de la Defensa
Nacional

Trayectoria



Fuente: Servicio Meteorológico Nacional (SMN)

1800, 19 Jun. 2025



Ubicación

A **60 Km.** al Noreste de Acapulco, Gro.



Desplazamiento

Hacia el **Noroeste** a **19 Kph.**



Viento
en las costas

De **85 Kph.** y rachas de **105 Kph.**



Oleaje

De **2.5 a 3.5 Mts.** en las costas de Oaxaca y Guerrero.

Pronóstico de lluvias

- Torrenciales:** Oaxaca y Guerrero.
- Intensas:** Chiapas, Veracruz y Puebla.

5 Estados

Fase preventiva del Plan DN-III-E en los estados de Oaxaca y Guerrero.



Alertamiento y despliegue de tropas

Despliegue de tropas



Efectivos desplegados



Efectivos en reserva en Cd. Méx.



Efectivos RR.MM. colindantes



Juntas de trabajo



Fase preventiva del Plan DN-III-E en los estados de Oaxaca y Guerrero.



Despliegue de la Guardia Nacional



Preparación de la F.A.C.D.



Acciones realizadas

**Establecimiento de Centros
Coordinadores de Operaciones de
Plan DN-III-E**



Reconocimientos terrestres

**Juntas de coordinación con
autoridades civiles**



**Perifoneo en las comunidades
cercanas a la depresión tropical**

**Establecimiento de Centros
Coordinadores de Operaciones**



**Inspección al Pnal., maquinaria,
herramientas, material, equipo y
vehículos**



Fase de auxilio en el Huracán "Erick" en el Edo. de OAXACA



Defensa
Secretaría de la Defensa Nacional

Subjefatura Operativa del
Estado Mayor Conjunto de la Defensa
Nacional

Acciones realizadas




 70 viviendas con afectaciones menores


 9 derrumbes carreteros


 9 árboles derribados removidos


 Corte parcial de energía eléctrica

 Avenidas y calles anegadas de forma momentánea


 Aeropuerto operando con visibilidad reducida (2 horas)

 Suspensión de actividades escolares para reducir riesgos

 Crecimiento del río Ixtepec que recuperó su caudal

Juntas de coordinación:
2 federales, 2 estatales
y 1 municipal 

Liberación de 3 vías de comunicación 

Reconocimientos terrestres en zonas vulnerables 



Fase de auxilio en el Huracán "Erick" en el Edo. de GUERRERO



Defensa
Secretaría de la Defensa Nacional

Subjefatura Operativa del
Estado Mayor Conjunto de la Defensa
Nacional

Acciones realizadas



55 viviendas con
afectaciones menores



4 socavones



150 árboles derribados
(removidos en un 30%)



Corte parcial de la
energía eléctrica



Avenidas y calles
anegadas de forma
momentánea



Desbordamiento del
arroyo El Mesón que
recuperó su caudal



Suspensión de
actividades escolares
para reducir riesgos

Juntas de
coordinación:
1 federal, 3 estatales y
1 municipal



Liberación de 3 vías de
comunicación



Reconocimientos
terrestres en zonas
vulnerables



Traslado de despensas y agua embotellada.



Defensa

Secretaría de la Defensa Nacional

Subjefatura Operativa del
Estado Mayor Conjunto de la Defensa
Nacional



17 Jun. 2025, se realizó el traslado de insumos del CEMA (Santa Lucía, Edo. Méx.)

R.M.	Lugar de arribo	Insumos
VIII R.M. (Ixcotel, Oax.)	54/o. B.I. (Puerto Escondido, Oax.)	2,000 despensas 8,000 Lts. de agua
IX R.M. (Cumbres de Llano Largo, Gro.)	B.A.M. No. 7 (Pie de la Cuesta, Gro.)	3,000 despensas 12,000 Lts. de agua
5,000 despensas y 20,000 Lts. de agua.		

Cada despensa de la reserva estratégica está integrada por 2 cajas con 10 artículos cada una.

20 Jun. 2025, Defensa iniciará con la repartición de despensas y agua embotellada entre la población civil que resultó más afectada.



Distribución de raciones calientes en los estados de Oaxaca y Guerrero.



Distribución

Oaxaca.

4
Células de
intendencia



- A. Chacahua Isla (2)
- B. Chacahua Grúa (1)
- C. Cerro Hermoso (1)

Guerrero

6
Células de
intendencia



- A. Cuajinicuilapa (2)
- B. Punta Maldonado (2)
- C. San Nicolás (2)

Total: 10 Células de Intendencia

Capacidad

5,000

Raciones
diarias

Desayuno, comida
y cena

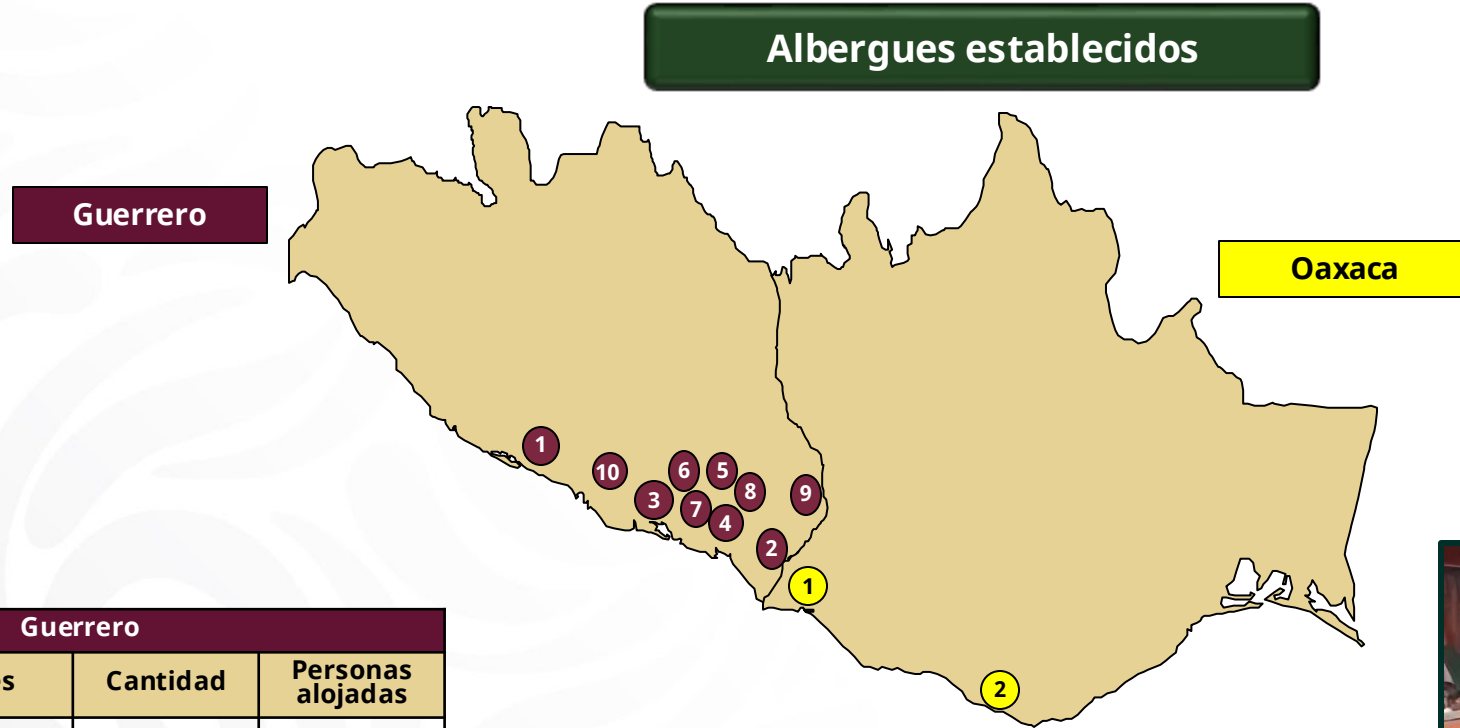


Albergues en los estados de OAXACA y GUERRERO.



Defensa
Secretaría de la Defensa Nacional

Subjefatura Operativa del
Estado Mayor Conjunto de la Defensa
Nacional



Albergues establecidos

Servicios proporcionados

Alojamiento y seguridad

Alimentación

Atención médica básica.

Servicios de baños.

Guerrero			
No.	Albergues	Cantidad	Personas alojadas
1	Coyuca de Benítez	4	1,591
2	Cuajinicuilapa	1	
3	San Marcos	2	
4	Copala	1	
5	Ayutla de Los Libres	2	
6	Cuautepec	1	
7	Las Vigas	4	
8	San Luis Acatlán	1	
9	San Nicolás	3	
10	Acapulco	6	
Total:		29	



Oaxaca			
No.	Albergues	Cantidad	Personas alojadas
1	Pinotepa Nacional	6	210
2	Huatulco	1	
Total:		7	